



































	HRANICE ZASTAVANÉHO ÚZEMIA K 1.1.1990
		NEPOĽNOHOSPODÁRSKA PODA
		HRANICE BPEJ - BONIT. PÓDNO-EKOLOGICKÝCH JEDNOTIEK
		SKUPINA BPEJ - BONIT. PÓDNO-EKOLOGICKÝCH JEDNOTIEK
		KÓD BPEJ - BONIT. PÓDNO-EKOLOGICKÝCH JEDNOTIEK
		OCHRANNÉ PÁSMA
		ORNÁ PODA
		LÚKY A PASIENKY
		LOKALITY NAVRHOVANÉ NA VYŇATIE V HRANICIACH SÚČASNE ZASTAVANÉHO ÚZEMIA
		LOKALITY NAVRHOVANÉ NA VYŇATIE MIMO HRANICE SÚČASNE ZASTAVANÉHO ÚZEMIA
		ZMENA FUKČ. VYUŽITIA ODSÚHLASENÝCH LOKALÍT V HRANICIACH SÚČASNE ZASTAVANÉHO ÚZEMIA
		ZRUŠENIE ODSÚHLASENÝCH LOKALÍT MIMO HRANICE SÚČASNE ZASTAVANÉHO ÚZEMIA
		ODVODNENÉ PLOCHY
		
		PORADOVÉ ČÍSLO LOKALITY
		NÁVRH FUNKČNÉHO VYUŽITIA LOKALITY
		TECHNICKÁ VYBAVENOSŤ
		DOPRAVA
		OBČIANSKA VYBAVENOSŤ

obecným zastupiteľstvom v Modre nad Cirochou

uznesením č. zo dňa

VZN č. zo dňa

.....
Ing. Mgr. Ondrej Milčo
starosta obce Modra nad Cirochou

	Zač č. 3 ÚPN -O MODRA N/CIROCHOU		URBA s.r.o JAKOBYHO 14 040 01 KOŠICE	
	OBSTARÁVATEL: OBEC MODRA NAD CIROCHOU		Č. PARE	Č. VÝKR. 6
	OBSTARÁVATEL ŠZ STAVEB ZÁKONA Ing. Katarína Ježová			
	SPRACOVÁTEĽ: Ing. arch. Eva Mačáková		DÁTUM: 09/2022	
OBSAH: VÝKRES PERSPEKTÍVNEHO POUŽITIA PPF a LPF NA NEPOĽNOHOSPODÁRSKE ÚČELY		MIERKA: 1:2000		